

BENEFICIAR: PRIMARIA ORASULUI AYUGAD
CONSULTANT: SC PPS IMOB URBAN SRL


ORASUL AYUGA JUDETUL PRAHOVA
STUDIUL SOCIOECONOMIC

PLANUL URBANISTIC GENERAL ORASUL AZUGA

VOLUMUL I
STUDII DE FUNDAMENTARE
STUDIUL SOCIO ECONOMIC

BENEFICIAR
CONSILIUL LOCAL A ORASULUI AZUGA

PROIECTANT GENERAL
S.C. PPS IMOB URBAN S.R.L.



CONTRACT nr.
București 2021

BENEFICIAR: PRIMARIA ORASULUI AYUGAD
CONSULTANT: SC PPS IMOB URBAN SRL

ORASUL AYUGA JUDETUL PRAHOVA
STUDIUL SOCIOECONOMIC

PROIECTANT GENERAL

RC J40/16223/29.08.2007
CUI 22330298
TEL ;0799791465;0754679417
E-MAIL: paidiua@yahoo.com

SC PPS IMOB URBAN SRL
Adresa: B-dl. Bucurestii Noi nr.56
Bl.6B, sc.C, et.2, ap.9
sectorul I, Bucuresti

COLECTIV DE ELABORARE PUG

Arh. Paidiu Marcela	Sef proiect
Ing. Paidiu Petre Sebastian	Elaborator
Balan Alexandru Cristian	Elaborator
Samsonescu Paul	Elaborator
Savu Patricia Maria	Elaborato



**INSTITUTUL NATIONAL DE STATISTICA
DIRECTIA JUDETEANA DE STATISTICA PRAHOVA**

Reproducerea continutului acestei publicatii, integrala sau partiala, în forma originala sau modificata, precum si stocarea într-un sistem de regasire sau transmiterea sub orice alta forma si prin orice mijloace sunt interzise fara citarea corecta a Directiei Judetene de Statistica Prahova. Utilizarea continutului acestei publicatii, cu titlu explicativ sau justificativ, în articole, studii, carti, este autorizata numai cu indicarea clara si precisa a sursei.

Documentatia cuprinde in proportie de circa 90% datele cuprinse in lucrarea "Fisa localitatii Orasul Azuga" - anii cartii 2011+2020

CUPRINS

STUDIUL SOCIOECONOMIC.....

A INTRODUCERE.....

Domeniu de aplicare.....

Corelari cu alte reglementari.....

Principii de realizare.....

 1 POPULATIA.....

 2 ECONOMIA.....

B DATE STATISTICE.....

Populatia.....

Economia.....

C CONCLUZII.....

Populatia.....

Economia.....

STUDIUL SOCIO-ECONOMIC

A INTRODUCERE

1. DOMENIU DE APLICARE

1.1. Prezentul regulament se aplică pe teritoriul cuprins în limitele intravilanului actual al orasului Azuga precum și în extinderile acestuia, propuse conform Planului Urbanistic General a fi efectuate până în anul 2035. În interiorul teritoriului administrativ a orasului Azuga Regulamentul conține în capitolul EX, recomandări privind vocația unor terenuri situate în teritoriului administrativ dar în extravilan, importante pentru existența actuală și pentru dezvoltarea corelată a comunei ca nod de dezvoltare al zonei metropolitane. **Suprafata teritoriului administrativ este de ha, iar suprafata teritoriului intravilan este de ha, iar cel**

2. CORELARI CU ALTE REGLEMENTARI

2.1. Prezentul Regulament Local de Urbanism preia prevederile Planurilor Urbanistice Zonale aprobate conform Legii 350/2001 și a completărilor și modificărilor ulterioare, anterior intrării sale în valabilitate și care nu au fost abrogate prin Hotărâri ale Consiliului Local al Orasului Azuga.

2.2. Totodată, prezentul regulament preia acele prevederi din regulamentele anterioare ale căror efecte sunt imprimare în configurația cadrului construit actual al orasului, care își păstrează și în prezent valabilitatea.

2.3. Planul Urbanistic General al Orasului Azuga preia prevederile secțiunilor aprobate ale Planului de Amenajare a Teritoriului Național.

2.4. Planul urbanistic general al Orasului Azuga preia prevederile Codului Civil pentru loturile cu suprafețe cuprinse între minimum conform legii (150mp) și minimum conform prezentului RLU.

3. PRINCIPII DE REALIZARE

NOTA METODOLOGICA (sursa INSTITUTUL NATIONAL DE STATISTICA DIRECTIA JUDETEANA DE STATISTICA BRASOV)

1. POPULATIA

1.1 POPULATIA

SURSA DATELOR

Surse statistice: Recensămintele populației;

Recensământul din octombrie 2011 s-a realizat în conformitate cu prevederile Regulamentului (CE) nr. 763/2008 al Parlamentului European și al Consiliului privind Recensământul Populației și al Locuințelor;

- Statistici din evidența curentă a populației, pentru datele referitoare la numărul și structura demografică a populației;
- Înregistrări din evidența stării civile: Buletine statistice demografice completate de oficiile

de stare civila cu date referitoare la nasteri, decese, casatorii, divorturi si înregistrari primite de la judecatorii si notariate pentru divorturi;

- Model econometric bazat pe tehnici de estimare pe domenii mici, pentru determinarea numarului de emigranti (persoane din România care si-au schimbat resedinta obisnuita în alte tari);
- Statisticile privind populatia rezidenta sunt estimate în conformitate cu prevederile Regulamentului (UE) nr.1260/2013 al Parlamentului European si al Consiliului din 20 noiembrie 2013 privind statisticile demografice europene.

Surse administrative:

Baza de date a Ministerului Afacerilor Interne, privind evidenta persoanelor, pentru populatia dupa domiciliu, migratia interna (cu schimbarea domiciliului si stabilirea resedintei) si internationala (definitiva) determinata de schimbarea domiciliului.

PRECIZARI METODOLOGICE

Populatia dupa domiciliu reprezinta numarul persoanelor cu cetatenie romana si domiciliul pe teritoriul României, delimitat dupa criteriile administrativ-teritoriale.

Domiciliul persoanei este adresa la care aceasta declara ca are locuinta principala, trecuta în actul de identitate (CI, BI), asa cum este luata în evidenta organelor administrative ale statului. În stabilirea valorii acestui indicator nu se tine cont de resedinta obisnuita, de perioada si/sau motivul absentei de la domiciliu.

Populatia dupa domiciliu la 1 iulie 2014 a fost estimata prin metoda componentelor, respectiv pornind de la baza de date a Ministerului Afacerilor Interne privind evidenta persoanelor si ajustata cu numarul deceselor si al nasterilor din perioada corespunzatoare.

Metoda utilizata pentru calculul indicatorului „Populatia dupa domiciliu” este metoda componentelor. Datele privind populatia dupa domiciliu sunt disponibile în profil teritorial, pe urmatoarele niveluri de detaliere:

- nivel national,
- macroregiuni,
- regiuni de dezvoltare,
- judete si localitati.

Indicatorul este relevant în dimensionarea populatiei la nivel de localitate, acesta fiind singurul indicator de populatie disponibil la acest nivel de dezagregare în profil teritorial.

Repartizarea populatiei pe medii de rezidenta s-a realizat astfel: – începând cu anul 1968, în mediul urban sunt cuprinse numai municipiile si orasele.

Vârsta este exprimata în ani împliniti (de exemplu, o persoana care are vârsta de 24 ani si 11 luni la 1 iulie, este cuprinsa la vârsta de 24 ani).

Sfera de cuprindere a fenomenelor demografice:

- pentru perioada 1960-2011, numarul nascutilor-vii si al deceselor include toate persoanele nascute si respectiv, decedate într-un an calendaristic, indiferent unde a avut loc acest fenomen demografic (în România sau în strainatate);
- începând cu anul 2012 sunt incluse doar nasterile si decesele care au avut loc pe teritoriul României, nasterile si decesele persoanelor care au resedinta obisnuita în strainatate nefiind incluse.

Definițiile evenimentelor demografice sunt în concordanță cu principiile și recomandările Comisiei de Statistică a Organizației Națiunilor Unite:

- **nascut-viu** este produsul concepției, expulzat sau extras complet din corpul mamei, independent de durata sarcinii și care, după această separare, prezintă un semn de viață (respirație, activitate cardiacă, pulsații ale cordonului ombilical sau contractii musculare dependente de voință);
- **nascut-mort** este produsul concepției, expulzat sau extras complet din corpul mamei după o durată a sarcinii de cel puțin 28 săptămâni și care, după această separare, nu prezintă nici un semn de viață;
- **decedată** este persoana care și-a încetat definitiv funcțiile vitale după trecerea unui timp oarecare de la naștere;
- **casatoria** reprezintă uniunea dintre un bărbat și o femeie, încheiată în concordanță cu legislația țării, în scopul întemeierii unei familii și din care rezultă drepturi și obligații între cei doi soți, precum și ale acestora față de copii;
- **divortul** reprezintă desfacerea unei căsătorii încheiate legal, printr-o hotărâre definitivă a instanței judecătorești, a ofiterului de stare civilă sau a unui notar public. Datele se referă la acțiunile de divort pentru care desfacerea căsătoriei a fost admisă.

Sporul natural reprezintă diferența dintre numărul născuților-vii și numărul persoanelor decedate, în anul de referință.

Rata mortalității infantile reprezintă numărul de decedați în vârstă de sub 1 an la 1000 născuți-vii din anul respectiv.

Repartizarea evenimentelor demografice în profil teritorial (pe județe) s-a făcut după următoarele criterii:

- pentru născuți-vii, după reședința obișnuită a mamei;
- pentru decese, după reședința obișnuită a persoanei decedate;
- pentru căsătorii, după locul înregistrării căsătoriei;
- pentru divorțuri, după ultimul domiciliu comun al sotilor.

1.2. FORȚA DE MUNCĂ

SURSA DATELOR

Cercetări statistice: Ancheta Structurală în Întreprinderi;

Surse administrative: Agenția Națională pentru Ocuparea Forței de Muncă, pentru datele privind somajul înregistrat; Bilanțurile Agențiilor Economice.

PRECIZĂRI METODOLOGICE

Numărul mediu al salariaților reprezintă o medie aritmetică simplă rezultată din suma efectivelor zilnice ale salariaților, inclusiv din zilele de repaus săptămânal, sărbători egale și alte zile nelucrătoare împărțită la numărul total al zilelor calendaristice (365 zile). Salariații care nu au fost angajați cu normă întreagă s-au inclus în numărul mediu proporțional cu timpul de lucru prevăzut în contractul de muncă.

Începând cu anul 2003 din efectivele zilnice luate în calculul numărului mediu au fost excluși salariații al căror contract de muncă/raport de serviciu a fost suspendat, conform Legii nr.53/2003 Codul muncii, art. 49-54, privind "Suspendarea contractului individual de muncă" și Legii

nr.161/2003 referitor la suspendarea raportului de serviciu (exemple: concediu de maternitate, concediu pentru incapacitate temporara de munca, exercitarea unei functii în cadrul unei autoritati executive, legislative ori judecatoresti pe toata durata mandatului s.a.). Sursa datelor fiind Ancheta Structurala în Întreprinderi, sunt cuprinsi salariatii din societatile comerciale (**dupa sediul social**) si sunt exclusi cei din administratia publica, ONG-uri, organizatii politice.

Conform legislatiei în vigoare, calitatea de **somer** o are persoana care îndeplineste cumulativ urmatoarele conditii:

- a) este în cautarea unui loc de munca de la vârsta de minimum 16 ani si pâna la îndeplinirea conditiilor de pensionare;
- b) starea de sanatate si capacitatile fizice si psihice o fac apta pentru prestarea unei munci;
- c) nu are loc de munca, nu realizeaza venituri sau realizeaza din activitati autorizate potrivit legii, venituri mai mici decât valoarea indicatorului social de referinta I asigurarilor pentru somaj si stimulării ocupării forței de munca, în vigoare;
- d) este disponibila sa înceapa lucrul în perioada imediat urmatoare daca s-ar gasi un loc de munca.

Asimilati somerilor sunt persoanele în cautarea unui loc de munca si care nu au putut ocupa loc de munca dupa absolvirea unei institutii de învățământ si care îndeplinesc urmatoarele conditii:

- sunt absolventi ai institutiilor de învățământ, în vârsta de minimum 16 ani, care într-o perioada de 60 de zile de la absolvire nu au reusit sa se încadreze în munca potrivit pregătirii profesionale;
- sunt absolventi ai scolilor speciale pentru persoanele cu handicap în vârsta de minim 16 ani care nu au reusit sa se încadreze în munca potrivit pregătirii profesionale.

Numarul de salariatii este calculat dupa domiciliul persoanei.

1.3. ÎNVATAMÂNT

SURSA DATELOR

Cercetari statistice: Cercetari statistice realizate la începutul si sfârșitul anului scolar (universitar) în unitatile de învățământ de toate tipurile, pe forme de proprietate si niveluri de educatie.

PRECIZARI METODOLOGICE

Datele statistice privind numarul copiilor si elevilor înscriși, absolventilor si personalului didactic din învățământul preuniversitar (prescolar, primar si gimnazial, liceal, profesional, postliceal) cuprind si pe cele din învățământul special.

Datele statistice privind învățământul universitar (numarul facultatilor, studentii înscriși, absolventii si personalul didactic) includ si învățământul superior de scurta durata (colegii), precum si studentii straini care studiaza în România; nu sunt inclusi studentii români care studiaza în alte tari.

Cadrele didactice sunt înregistrate o singura data la unitatea unde au cartea de munca. În aceeasi categorie **sunt inclusi si maestrul instructori, care desfasoara activitate instructiv-educativa în sistemul de învățământ.**

1.4. CULTURA SI ARTA SURSA DATELOR

Cercetari statistice: Cercetari statistice privind activitatea bibliotecilor, a muzeelor si colectiilor publice precum si a institutiilor si companiilor de spectacole sau concerte.

Surse administrative:

- Bibliotecile din judetul Brasov, pentru datele privind intrarile în Depozitul Legal al cartilor si brosurilor, ziarelor si revistelor, manualelor si cursurilor universitare tiparite în anul de referinta;
- Ministerul Culturii, pentru activitatea institutiilor publice de cultura si culte.

PRECIZĂRI METODOLOGICE

Biblioteca este institutia, compartimentul sau structura specializata al carei scop principal este de a constitui, a organiza, a prelucra, a dezvolta si a conserva colectii de carti, publicatii, alte documente specifice si baze de date pentru a facilita utilizarea acestora în scop de informare, cercetare, educatie sau recreere

Volume de biblioteca sunt considerate cartile, brosurile, colectiile de ziare si reviste cu minimum 5 pagini, precum si materialele audiovizuale (casete cu benzi magnetice, diafilme, CD-uri, DVD-uri etc.) pentru toate tipurile de biblioteci: nationale, judetene, municipale, orasenesti si comunale, ale institutiilor de învatamânt superior, ale operatorilor economici si ale unitatilor scolare;

Cititor, persoana care consulta în sediul bibliotecii sau împrumuta pentru acasa cel puțin o data într-un an calendaristic o carte, brosură sau o alta publicatie aparținând bibliotecii respective. Pentru perioada 2007-2010 datele se refera la cititori înscriși, iar pentru 2011-2012, la cititori activi.

Institutiile de spectacole si concerte sunt: teatrele, filarmonicile, orchestrele si ansamblurile artistice care au functionat în anul de referinta. Teatrele, filarmonicile, orchestrele si ansamblurile artistice prezinta publicului spectacole dramatice, lirice, coregrafice, de divertisment, folclorice, de varietati, de circ, de papusi sau marionete, precum si concerte, indiferent de gen, sau orice alt tip de reprezentatie în care interpretarile si executiile artistilor interpreti sau executanti sunt prezentate direct publicului. În cazul când o institutie de spectacol prezinta spectacole concomitent în mai multe sali sau când în aceeași sala prezinta alternativ spectacole în limbi diferite, personalul artistic se grupeaza pe colective artistice. Daca sub aceeași conducere administrativa exista colective artistice care dau spectacole în genuri artistice diferite sau limbi diferite, acestea se considera ca fiind unitati artistice separate.

Muzeul este institutia cultura care colectioneaza, conserva, cerceteaza, restaureaza, comunica si expune în scopul cunoasterii, educarii si recrearii, marturii materiale si spirituale ale existentei si evolutiei comunitatilor umane, precum si ale mediului înconjurator. Ansamblul bunurilor culturale si naturale existente în cadrul muzeului sau, dupa caz, în cadrul colectiei publice constituie patrimoniul muzeal. Colectiile publice sunt colectiile accesibile publicului si specialistilor. Dupa bunurile culturale care alcatuiesc patrimoniul muzeal, muzeele si colectiile publice se clasifica în: muzee sau colectii publice de arta, arheologie si istorie, stiinta si istorie naturala, stiinta si tehnica, etnografie si antropologie, specializate, regionale, generale, mixte. Sunt incluse si gradinile botanice si zoologice, acvariile si rezervatiile naturale. Se înregistreaza patrimoniul muzeal, muzee si colectii publice, proprietate publica si privata, existente la sfârșitul anului de referinta.

Vizitatorul este persoana care viziteaza un muzeu, individual sau în grup, pentru a privi bunurile muzeale expuse. Statistic se înregistreaza numarul vizitatorilor pe baza biletelor vândute.

1.5. SANATATE

SURSA DATELOR

Cercetari statistice: Cercetari statistice realizate în unitatile sanitare.

Surse administrative: Directia Sanitara, pentru datele privind: pacienti iesiti din spital.

PRECIZARI METODOLOGICE

Reteaua unitatilor sanitare este urmarita atât pentru sectorul majoritar de stat, cât si pentru cel privat, datele reflectând situatia înregistrata la sfârșitul anului.

În numarul medicilor, stomatologilor si a personalului sanitar mediu este inclus si personalul corespunzator din alte ministere si institutii cu retea proprie.

În numarul personalului sanitar mediu sunt inclusi: asistenti medicali; surori medicale; tehnicieni sanitari; oficianti medicali; moase; laboranti si alte categorii de personal sanitar cu studii medii asimilate.

În numarul paturilor de spital sunt incluse si cele pentru nou nascuti din spitalele sau sectiile de obstetricaginecologie;

nu sunt incluse paturile pentru însotitori.

1.6. RECENSAMÂNTUL POPULATIEI SI AL LOCUINTELOR

2. ECONOMIA

2.1 RECENSAMÂNTUL GENERAL AGRICOL 2010

SURSA DATELOR

Cercetari statistice: Recensamântul General Agricol 2010;

PRECIZĂRI METODOLOGICE

Suprafata cultivata reprezinta suprafata însamântata/ plantata în ogor propriu în anul agricol (1 octombrie – 30 septembrie) cu o cultura principala care ocupa terenul pe cea mai mare perioada de timp sau în anii precedenti pentru culturile bienale trienale sau perene.

2.2. ACTIVITATE ÎNTREPRINDERILOR

SURSA DATELOR

Cercetari statistice: Ancheta Structurala în Întreprinderi si alte cercetari realizate de Institutul National de Statistica privind activitatea întreprinderilor din industrie, constructii, comert si alte servicii;

Surse administrative:

Ministerul Finantelor Publice, pentru datele din Registrul Contribuabililor, pentru datele din bilanțurile contabile ale firmelor, pentru datele privind impozitarea veniturilor persoanelor fizice si asociatiilor familiale, precum si pentru datele privind statele de functiuni ale unitatilor bugetare;

PRECIZĂRI METODOLOGICE

Agent economic reprezinta organizatia (pluripersonala sau unipersonala) cu personalitate juridica, creata pentru a desfasura activitati definite în baza Legii nr. 15/1990, a Legii nr.31/1990 cu modificările ulterioare, a Legii nr. 507/2002 si a OU nr. 44/2008.

Cifra de afaceri - suma veniturilor rezultate din vânzări de bunuri, vânzări de marfuri, executarea de lucrări și prestări de servicii, mai puțin rabaturile, remizele și alte reduceri acordate clienților. Datele privind cifra de afaceri nu includ TVA. Datele privind cifra de afaceri sunt în prețurile curente ale fiecărui an.

Investiții brute în bunuri corporale – valoarea investițiilor efectuate în cursul perioadei de referință în toate bunurile corporale, incluzând pe lângă mijloacele fixe puse în funcțiune și valoarea cumpărilor de terenuri și mijloace fixe (la mâna a doua sau cumpărate de la alte unități) corectată cu diferența (\pm) soldurilor de imobilizări corporale în curs (investiții neterminate), cu diminuările prin: investiții care nu creează mijloace fixe, investiții definitiv sistate, investiții în curs vândute și investiții în curs de execuție cedate la terți.

Investițiile nete (noi) reprezintă cheltuielile efectuate pentru lucrări de construcții, de instalații și de montaj, pentru achiziționarea de utilaje, mijloace de transport, alte cheltuieli destinate **creării de noi mijloace fixe**, pentru dezvoltarea, modernizarea, reconstrucția celor existente, precum și valoarea serviciilor legate de transferul de proprietate al mijloacelor fixe existente și al terenurilor (taxe notariale, comisioane, cheltuieli de transport, de încărcare-descărcare) etc. Nu se cuprinde în volumul investițiilor nete (noi) valoarea terenurilor și a mijloacelor fixe din țară care au mai fost folosite (cumpărate de la alte unități). Investițiile nete sunt prezentate pe activități omogene ale economiei naționale, forme de proprietate, surse de finanțare și elemente de structură. Indicii privind evoluția investițiilor nete au fost calculați pe baza datelor în prețuri comparabile.

2.3. CONSTRUCTII

SURSA DATELOR

Cercetari statistice:

Cercetarea statistică privind locuințele terminate;

Cercetare statistică exhaustivă privind autorizațiile de construire.

PRECIZARI METODOLOGICE

Locuința terminată în cursul unui an este acea construcție care nu a existat anterior și ale cărei elemente, inclusiv fundația, s-au construit pentru prima dată, la care s-au realizat toate categoriile de lucrări prevăzute în documentația de execuție și care au fost recepționate de beneficiar.

Autorizația de construire constituie actul de autoritate al administrației locale pe baza căruia se asigură aplicarea măsurilor prevăzute de lege referitoare la amplasarea, proiectarea, executarea și funcționarea construcțiilor. Autorizația de construire se eliberează beneficiarului lucrării, în temeiul și cu respectarea documentațiilor de urbanism și amenajare a teritoriului, în vederea începerii lucrărilor de construcții.

2.4. TURISM

SURSA DATELOR

Cercetari statistice:

Cercetări statistice exhaustive privind activitatea de turism a persoanelor juridice și fizice.

PRECIZARI METODOLOGICE

Structura de primire turistică cu funcțiuni de cazare turistică - orice construcție sau amenajare, care furnizează în mod permanent sau sezonier serviciul de cazare și alte servicii specifice pentru

turisti.

Vilele turistice, bungalourile si pensiunile turistice - structuri de primire turistica cu functiuni de cazare distincte pentru fiecare cladire în parte, chiar daca au o receptie comuna pentru mai multe vile, bungalouri sau pensiuni.

Bungalourile - structuri de cazare turistica de capacitate redusa, realizate, de regula, din lemn sau materiale similare. Sunt amplasate în perimetrul campingurilor, satelor de vacanta, ca unitati independente în cadrul unor statiuni sau zone turistice sau ca spatii complementare pe lângă alte structuri de cazare turistica.

Unitatea de tip casuta - grup independent de casute turistice care are receptie si conducere administrativa comuna.

Pensiunile turistice - structuri de primire turistica, având o capacitate de cazare de pâna la 15 de camere, totalizând maxim 60 de locuri, functionând în locuintele cetatenilor sau în cladiri independente, care asigura în spatii special amenajate cazarea turistilor si conditiile de pregatire si servire a mesei.

Pensiunile agroturistice sunt structuri de primire turistica, având o capacitate de cazare de pâna la 8 camere, functionând în locuintele cetatenilor sau în cladiri independente, care asigura în spatii special amenajate cazarea turistilor si conditiile de pregatire si servire a mesei, precum si posibilitatea participarii la activitati gospodaresti sau mestesugaresti.

Nu se cuprind în cercetarea statistica, structurile de primire turistica cu functiuni de cazare turistica cu o capacitate de cazare instalata de mai puțin de 5 locuri.

Nu se cuprind în structurile de primire turistica cu functiuni de cazare turistica: structurile de cazare folosite în exclusivitate de posesori sau chiriasi, pe o durata mai mare de un an, indiferent de clasificarea acestora;

- locuintele secundare ale populatiei, utilizate în scopuri turistice în mod exclusiv de posesorii acestora; caminele,
- internatele scolare pe perioada anului scolar; unitatile spitalicesti (cu exceptia sanatoriilor si altor spatii similare ce practica în mod exclusiv activitati turistice);
- vagoanele dormitor; adaposturile si refugiile montane si similare;
- baracile si dormitoarele pentru muncitori; caminele de batrâni si casele de copii

În numarul structurilor de primire turistica cu functiuni de cazare turistica au fost cuprinse structurile existente la 31 iulie, din anul respectiv. Se exclud structurile a caror activitate a fost întrerupta în vederea realizarii unor reparatii capitale sau pentru modificari importante ale capacitatii de cazare sau / si a categoriei de încadrare.

Locurile aferente structurilor de primire turistica cu functiuni de cazare turistica complementare (casute, terenuri de campare etc.) la o structura de cazare turistica de baza (hotel, motel, camping etc.) si utilizarea acestor locuri sunt cuprinse la structura de baza.

Capacitatea de cazare turistica existenta (instalata) reprezinta numarul de locuri de cazare de folosinta turistica înscrise în ultimul act de receptie, omologare sau clasificare al structurii de primire turistica cu functiuni de cazare turistica, exclusiv paturile suplimentare care se pot instala în caz de necesitate. Sunt luate în calcul numarul de locuri din structurile existente la 31 iulie, din anul respectiv.

Capacitatea de cazare turistica în functiune (exprimata în locuri-zile) reprezinta numarul de locuri de cazare puse la dispozitia turistilor de catre structurile de primire turistica cu functiuni de

cazare turistica, înmulțit cu numărul de zile cât sunt deschise structurile în perioada considerată. Se exclud locurile din camerele sau structurile închise temporar din lipsa de turiști, pentru reparații sau pentru alte motive.

Indicii de utilizare netă a capacității de cazare turistică în funcțiune se calculează prin raportarea numărului de înnoptări realizate, la capacitatea de cazare turistică în funcțiune, din perioada respectivă.

2.5. FOND FUNCİAR

SURSA DATELOR

Surse administrative:

- Direcția pentru Agricultură și Dezvoltare Rurală Prahova.

PRECIZĂRI METODOLOGICE

Fondul funciar reprezintă totalitatea terenurilor indiferent de destinație de titlul pe baza cărui sunt deținute sau de domeniul public sau privat din care fac parte.

Suprafața agricolă după modul de folosință include terenurile cu destinație agricolă aflate în proprietatea persoanelor fizice sau juridice și care se clasifică astfel: teren arabil pasuni și fânețe naturale vii și pepiniere viticole livezi și pepiniere pomicole.

Terenul arabil reprezintă suprafața care se ară în fiecare an sau la mai mulți ani și se cultivă cu plante anuale sau perene.

Pasunile reprezintă terenurile acoperite cu vegetație ierboasă instalată pe cale naturală sau regenerată prin înșămânțare destinate pasunatului animalelor.

Fânețele reprezintă terenurile acoperite cu vegetație ierboasă instalată pe cale naturală sau regenerată prin înșămânțare și destinate recoltării pentru obținerea de fân.

Viile și pepinierele viticole reprezintă suprafețele cu plantații viticole, pepiniere viticole și terenul în pregătire pentru vii.

Livezile și pepinierele pomicole reprezintă suprafețele cu plantații pomicole arbuști fructiferi pepiniere pomicole și terenul în pregătire pentru livezi.

Suprafața cultivată reprezintă suprafața înșămânțată/ plantată în ogor propriu în anul agricol cu o cultură principală care ocupă terenul pe cea mai mare perioadă de timp sau în anii precedenți pentru culturile bienale trienale sau perene.

2.6. TERITORIUL, LOCUINTE ȘI UTILITĂȚI PUBLICE

SURSA DATELOR

Cercetări statistice:

- Cercetarea statistică privind modificările fondului de locuințe;
- Cercetări statistice privind alimentarea cu apă, canalizare publică și spații verzi, a gazelor naturale și alte cercetări statistice pentru domeniul edilitar.
- Cercetare statistică exhaustivă.

Surse administrative: Întreprinderile de transport public local de pasageri.

PRECIZĂRI METODOLOGICE

Fondul de locuințe se determină pe baza datelor obținute de la recensămintele populației și locuințelor și a modificărilor intervenite în cursul fiecărui an, respectiv:

- intrările, reprezentând locuințele date în folosință (locuințe noi și spații cu altă destinație

transformate în locuinte);

- iesirile, reprezentând demolarile și schimbarea locuințelor în spații cu altă destinație.

Locuinta este construcția, formată din una sau mai multe camere de locuit situate la același nivel al clădirii sau la niveluri diferite, prevăzută, în general, cu dependințe (bucătărie, baie etc.) sau cu alte spații de deservire, independentă din punct de vedere funcțional, având intrarea separată din casa scării, curte sau stradă și care a fost construită, transformată sau amenajată în scopul de a fi folosită, în principiu, de o singură gospodărie.

Suprafața (aria) locuibilă defasurată (totală) reprezintă suma suprafețelor destinate pentru locuit a tuturor locuințelor sau spațiilor de locuit din clădire.

Suprafața intravilan (ha) reprezintă suprafața teritoriului inclusă în perimetrul constructibil al municipiilor și orașelor, inclusiv localitățile componente ale municipiului și orașului, conform planului de sistematizare aprobat pentru localitatea respectivă. Nu se include suprafața satelor ce aparțin municipiului (orașului).

Suprafața spațiilor verzi (ha) se referă la suprafața spațiilor verzi amenajate sub formă de parcuri, grădini publice sau scuaruri publice, terenurile bazelor și amenajărilor sportive în cadrul perimetrelor constructibile ale localităților. În cadrul spațiilor verzi nu se includ serele, pepinierele, grădinile de zarzavaturi, cimitirele, terenurile agricole, suprafața lacurilor etc.

Lungimea totală a strazilor din municipii și orașe (km) exprimă lungimea drumurilor amenajate în cuprinsul localității care asigură circulația între diverse părți ale acesteia, inclusiv drumurile naționale și locale din orașul respectiv, indiferent dacă au sau nu îmbracaminte. Se includ și caile carosabile din ansamblurile noi de locuit, dacă au denumire.

Lungimea strazilor orășenești modernizate (km) este lungimea strazilor cu îmbracaminte din piatră fasonată, asfalt sau beton. Porțiunile pavate cu piatră fasonată cuprind îmbracaminte de piatră cubică, paralelipipedică sau de alte forme regulate.

Lungimea totală a rețelei simple de distribuție a apei potabile reprezintă lungimea tuburilor și conductelor instalate pe teritoriul localității respective, pentru transportul apei potabile de la conductele de aducțiune sau de la stațiile de pompare până la punctele de bransare a consumatorilor.

Apa potabilă distribuită consumatorilor este cantitatea totală de apă potabilă livrată efectiv tuturor consumatorilor, populației și operatorilor economici, pentru nevoi productive și neproductive (casnice, băi publice, clădiri social-culturale și administrative, hoteluri, stropitul strazilor, spații verzi etc.) prin rețele de distribuție sau direct prin conducte de aducțiune; se determină cu ajutorul apometrelor instalate la consumatori, iar în lipsa acestora pe baza normelor de consum pausal.

Capacitatea instalațiilor de producere a apei potabile reprezintă cantitatea maximă de apă potabilă ce poate fi debitată de instalația de alimentare cu apă într-o unitate de timp. Se determină pentru fiecare instalație de captare - tratare în parte, atât pentru apa industrială cât și pentru apa potabilă, luându-se în considerare capacitatea prevăzută în documentația tehnică respectivă în cazul când există această documentație confirmată prin procesul verbal de recepție, avându-se în vedere și eventualele modernizări și reutilări care duc la mărirea capacității inițiale. Dacă la o instalație există diferență între capacitatea de captare și capacitatea de tratare, se va lua în calcul capacitatea cea mai mică. În capacitatea totală a instalațiilor de captare se vor include numai acelea care deservește instalațiile centralizate de alimentare cu apă și nu cele ale unităților pentru nevoile industriale proprii.

Energia termica distribuita (Gcal) reprezinta energia termica distribuita prin cumparare de la centralele electrice de termoficare si centralele termice din zona, precum si energia termica distribuita de microcentralele termice de bloc sau cvartal, apartinând unitatilor administratiei locale.

Lungimea totala simpla a conductelor de canalizare reprezinta lungimea canalelor (tuburilor) prin care se colecteaza si se evacueaza apele reziduale (menajere, industriale, etc.) si a celor provenite din precipitatii de pe teritoriul localitatii cu canalizare publica, începând de la caminele de racordare a cladirilor cu instalatii de canalizare si pâna la punctul de deversare a apelor reziduale într-un emisar natural. Se includ atât retelele de canalizare (de serviciu) cât si canalele colectoare principale si secundare. În cazul când conductele sunt asezate în mai multe rânduri pe aceeași strada, se considera lungimea lor totala. Nu se includ racordurile la cladiri.

Lungimea totala a conductelor de distribuire a gazelor se refera la totalitatea conductelor (din retea si direct din conductele magistrale de transport) prin care se distribuie gaze la consumatorii dintr-o localitate, începând de la statiile de reglare a presiunii si predare a gazelor de catre furnizori pâna la punctele de bransare a consumatorilor.

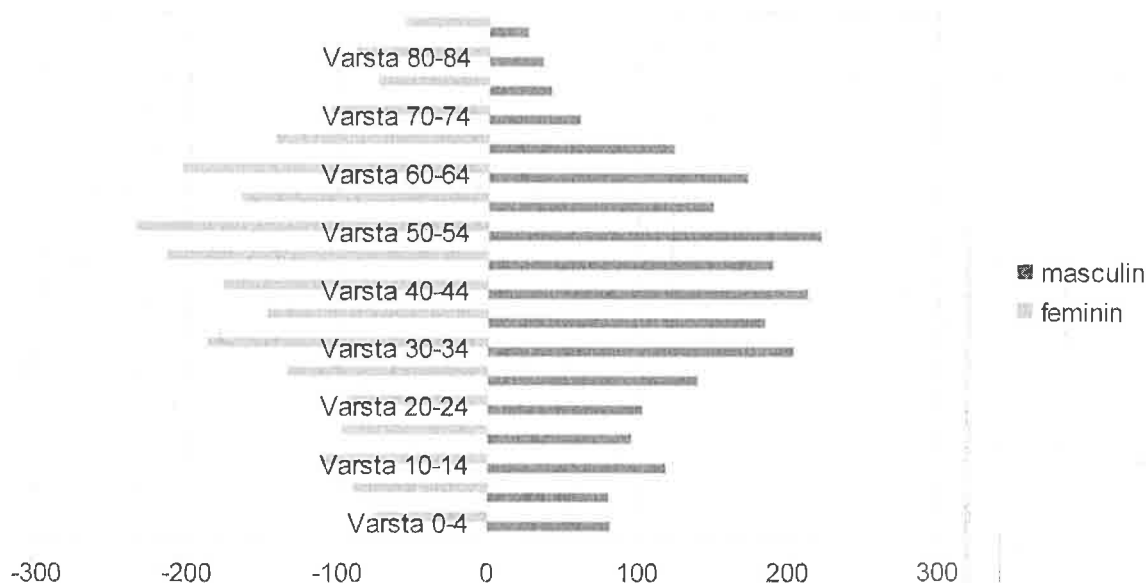
Gazele naturale distribuite efectiv reprezinta volumul total de gaze naturale livrate consumatorilor prin retele de distributie (inclusiv gazele naturale consumate de unitatea distribuitoare).

Numarul vehiculelor în inventar pentru transportul public local de pasageri se refera la totalitatea vehiculelor pentru transportul rutier de pasageri efectuat în interiorul zonei administrativ-teritoriale a unei localitati, înscrise în inventarul unitatii respective, la sfârșitul anului.

B DATE STATISTICE

1. POPULATIA

Piramida varstelor la data 01.01.2020



populatia prescolara la 01.01.2020 este de 109 persoane
populatia scolara (scoala generala si liceu) este la data 01.01.2020 de 644 persoane
populatia activa este la data 01.01.2020 de 3114 persoane din care doar 593 au locuri de munca in orasul Azuga rezultand un deficit de locuri de munca de 2521 pozitii.
populatia de persoane iesite din perioada de activitate este la data 01.01.2020 de 755 persoane

an	masculin	feminin	total
Varsta 0-4	82	-76	158,
Varsta 5-9	81	-90	171,00
Varsta 10-14	119	-112	231,00
Varsta 15-19	96	-97	193,00
Varsta 20-24	103	-94	197,00
Varsta 25-29	140	-134	274,00
Varsta 30-34	204	-188	392,00
Varsta 35-39	185	-147	332,00
Varsta 40-44	213	-177	390,00
Varsta 45-49	190	-215	405,00
Varsta 50-54	222	-236	458,00
Varsta 55-59	150	-165	315,00
Varsta 60-64	173	-205	378,00
Varsta 65-69	124	-142	266,00
Varsta 70-74	61	-105	166,00
Varsta 75-79	42	-74	116,00
Varsta 80-84	36	-89	125,00
Varsta peste 84	26	-56	82,00

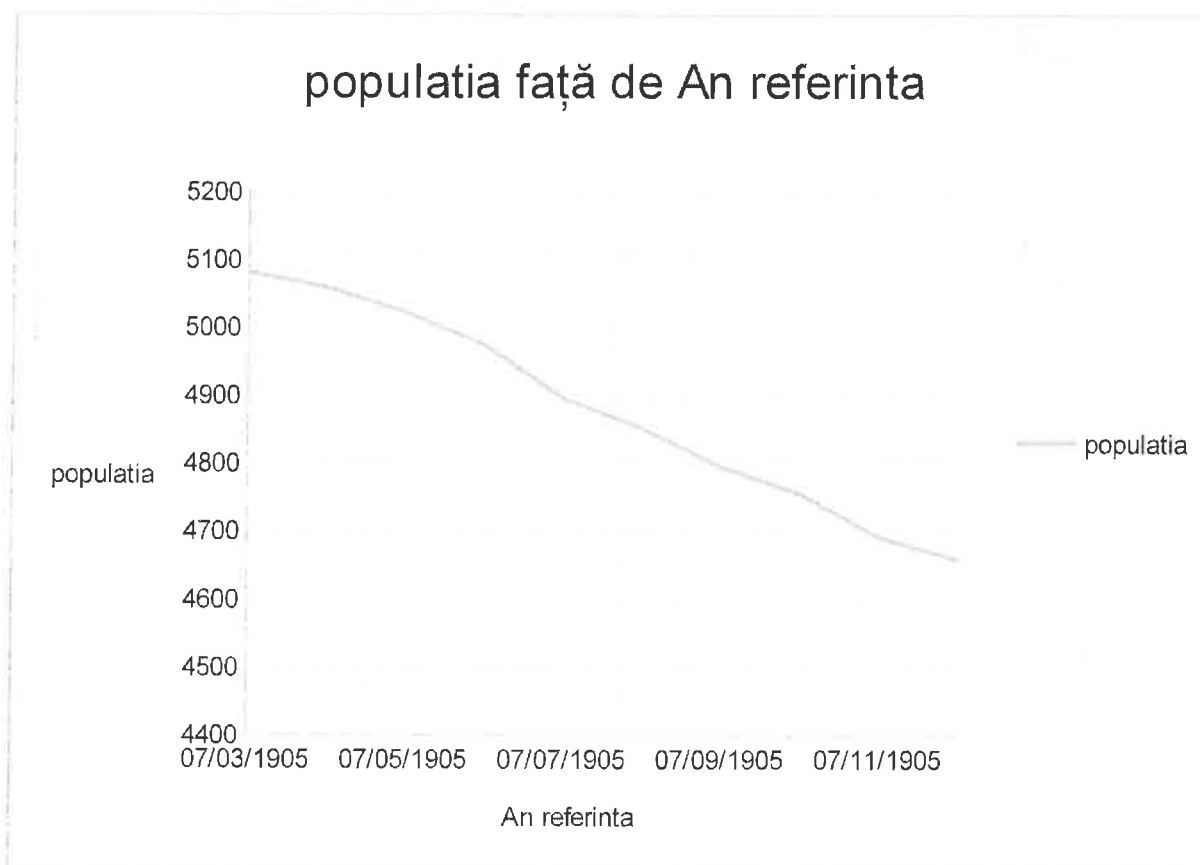
Observatii

- Se observa ca piramida varstelor este profund imbatranita si se citesc efectele mai multor decrete privind intreruperile de sarcina.
- Se observa de asemenea ca dupa varsta de 45 ani numarul femeilor devine preponderent dar nu cu mult mai mare pana la varsta de 70 ani. Dupa aceasta varsta populatia feminina devine de doua trei ori mai mare decat cea masculina
- se observa o lipsa acuta de locuri de munca in orad deoarece doar o patrime din activi au locuri de munca in oras restul facand naveta.
- Din totalul de

Procnza de crestere a populatiei

An

referinta	2011	2012	2013	2014	2015	2016	2017	2018	2019	2020
populatia	5081	5058	5022	4974	4895	4851	4795	4755	4692	4658



Domeniu : populatie

An referinta	2011	2012	2013	2014	2015	2016	2017	2018	2019	2020
Populatia prescolara	187,0	150,0	152,0	137,0	124,0	105,0	98,0	101,0	89,0	109,0
Născuți vii	31,0	39,0	34,0	40,0	36,0	43,0	38,0	16,0	35,0	
Decedați	59,0	59,0	52,0	63,0	48,0	64,0	49,0	56,0	58,0	
Casatorii	34,0	12,0	25,0	25,0	22,0	23,0	40,0	29,0	29,0	
Divorturi	8,0	2,0	4,0	9,0	14,0	4,0	13,0	4,0	9,0	
Stabiliri de resedinta	71,0	66,0	66,0	66,0	44,0	54,0	34,0	43,0	39,0	
Plecari cu resedinta	65,0	76,0	71,0	96,0	78,0	88,0	79,0	77,0	77,0	
Stabiliri cu domiciliul	64,0	62,0	50,0	52,0	64,0	50,0	58,0	51,0	66,0	

Plecari cu domiciliul	60,0	79,0	78,0	108,0	96,0	85,0	88,0	74,0	87,0	
Emigranti definitivi	3,0		5,0	5,0	6,0	3,0	5,0	2,0	9,0	
Imigranti definitivi	1,0		2,0	3,0	2,0		2,0	1,0	3,0	

- In decurs de 10 ani se observa o micșorare a populatiei prescolare cu circa 40%
- se observa ca decedatii sunt mai multi decat nascutii vii cu circa 40%
- stabilirile in lealitate sun mai mici cu circa 1/4 decat plecarile din localitate

2. ECONOMIA

2.1. SANATATE

Domeniu Ocrotirea Sanatatii

An referinta	2011	2012	2013	2014	2015	2016	2017	2018	2019	2020
Spitale	1,0	1,0	1,0	1,0	1,0	1,0	1,0	1,0	1,0	1,0
Ambulatorii integrate spitalului	1,0	1,0	1,0	1,0	1,0	1,0	1,0	1,0	1,0	1,0
Cabinete de medicina generala - privat	1,0	1,0	1,0	1,0	1,0	1,0	1,0	1,0	1,0	1,0
Cabinete medicale scolare - publica	1,0	1,0	1,0	1,0	1,0	1,0	1,0	1,0	1,0	1,0
Cabinete medicale de familie - private	3,0	3,0	3,0	3,0	2,0	3,0	2,0	2,0	2,0	2,0
Cabinete stomatologice - private	2,0	2,0	3,0	2,0	5,0	1,0	1,0	1,0	1,0	1,0
Cabinete medicale de specialitate - private	6,0	6,0	6,0	6,0	6,0	6,0	6,0	6,0	6,0	6,0
Farmacii - publice	1,0	1,0	1,0	1,0	1,0	1,0	1,0	1,0	1,0	1,0
Farmacii - private	2,0	3,0	2,0	2,0	2,0	2,0	2,0	2,0	2,0	2,0
Puncte farmaceutice	1,0	0,0	0,0	0,0	0,0	0,0	0,0	0,0	0,0	0,0
Laboratoare medicale - publice	3,0	3,0	3,0	2,0	3,0	3,0	3,0	3,0	3,0	3,0
Laboratoare medicale - private	1,0	1,0	1,0	1,0	1,0	1,0	1,0	1,0	1,0	1,0
Laboratoare de tehnica dentara - private	2,0	2,0	2,0	2,0	2,0	2,0	2,0	2,0	2,0	2,0
Paturi in spitale publice	95,0	95,0	95,0	95,0	95,0	95,0	95,0	95,0	95,0	95,0

Medici in unitati publice	12,0	18,0	20,0	18,0	19,0	19,0	19,0	19,0	17,0	17,0
Medici familie - in unitati private	3,0	3,0	3,0	3,0	2,0	3,0	2,0	2,0	2,0	2,0
Stomatologi - in unitati private	2,0	4,0	4,0	4,0	2,0	2,0	2,0	3,0	2,0	2,0
Farmacisti – in unitati publice	1,0	1,0	1,0	2,0	2,0	2,0	2,0	2,0	1,0	1,0
Farmacisti – in unitati private	2,0	3,0	3,0	3,0	2,0	2,0	4,0	3,0	3,0	3,0
Personal sanitar mediu – in unitati publice	44,0	48,0	51,0	48,0	51,0	52,0	59,0	60,0	62,0	62,0
Personal sanitar mediu - in unitati private	15,0	20,0	20,0	18,0	18,0	18,0	20,0	20,0	20,0	20,0

In ultimii 10 ani se constata o crestere a personalului medical medici si cu pregatire medie cu circa 1/3 in unitatilor publice si private deci o imbunatatire a serviciilor medicale.

2.2. INVATAMANT

Domeniu Invatamant

An referinta	2011	2012	2013	2014	2015	2016	2017	2018	2019
Unitatile scolare Niveluri de educatie -Total	1,0	1,0	1,0	1,0	1,0	1,0	1,0	1,0	1,0
Unitatile scolare Niveluri de educatie-Liceal	1,0	1,0	1,0	1,0	1,0	1,0	1,0	1,0	1,0
Populația școlară, Niveluri de educatie - Total	541,0	533,0	509,0	521,0	492,0	474,0	472,0	481,0	453,0
Populația școlară, Copii inscriși in gradinite	116,0	97,0	92,0	92,0	80,0	76,0	73,0	75,0	76,0
Populația școlară, Elevi in invat. preuniversitar	425,0	436,0	417,0	429,0	412,0	398,0	399,0	406,0	377,0
Populația școlară, Elevi in invat. primar si gimnazial	336,0	355,0	340,0	352,0	336,0	322,0	326,0	336,0	306,0
Populația școlară, Elevi inscriși in invataman-tul primar si invatamantul special	147,0	161,0	190,0	205,0	195,0	195,0	201,0	190,0	161,0
Populația școlară,	189,0	194,0	150,0	147,0	141,0	127,0	125,0	146,0	145,0

Elevi inscriși în învăț. gimnazial									
Populația școlară, Elevi inscriși în învăț. liceal	89,0	81,0	80,0	82,0	76,0	76,0	73,0	336,0	306,0
Personalul didactic Niveluri de educație - Total	33,0	29,0	32,0	32,0	29,0	33,0	29,0	8,0	9,0
Personalul didactic Învățământ prescolar	4,0	4,0	4,0	4,0	4,0	4,0	4,0	4,0	5,0
Personalul didactic Învățământ primar și gimnazial	22,0	19,0	22,0	20,0	19,0	29,0	25,0	25,0	4,0
Personalul didactic Învățământ primar	8,0	7,0	7,0	7,0	7,0	7,0	7,0	7,0	7,0
Personalul didactic Învățământ gimnazial	14,0	12,0	15,0	16,0	12,0	12,0	12,0	12,0	12,0
Personalul didactic Învățământ liceal	7,0	6,0	22,0	23,0	19,0	29,0	29,0	29,0	29,0
Sali de clasă Niveluri de educație - Total	14,0	14,0	14,0	18,0	18,0	17,0	18,0	18,0	18,0
Laboratoare -Niveluri de educație - Total	4,0	4,0	4,0	4,0	4,0	4,0	4,0	4,0	4,0
Absolvenți -Niveluri de educație - Total	55,0	66,0	30,0	53,0	51,0	50,0	33,0	50,0	50,0
Absolvenți -Niveluri de educație - Primar și gimnazial	31,0	42,0	19,0	36,0	37,0	28,0	23,0	35,0	28,0
Absolvenți -Niveluri de educație - Liceal	24,0	24,0	11,0	17,0	14,0	22,0	10,0	15,0	22,0

- Se constată o scădere constantă a numărului de elevi în perioada 2011-2020 cu 20% persoane mai puțin.
- Personalul didactic este relativ constant cu o ușoară scădere în timp.
- Se constată mărirea numărului de clase de la 14 la 18 rezultând micșorarea numărului de elevi dintr-o clasă, iar numărul laboratoarelor a rămas constant.
- Se constată o ușoară scădere a numărului de absolvenți.

2.3. CONSTRUCȚII

An referință	2011	2012	2013	2014	2015	2016	2017	2018	2019
Locuințe - total	5,0	4,0	20,0	-	-	1,0	-	-	-
Locuințe - publice			20,0	-	-	-	-	-	-

Locuințe - private	5,0	4,0	14,0	-	-	1,0	-	-	-
Autorizatii - locuinte unifamiliale buc	8,0	11,0	5,0	2,0	2,0	2,0	-	5,0	1,0
Autorizatii - locuinte unifamiliale mp utili	2130,0	2396,0	2337,0	454,0	336,0	403,0	-	1130,0	308,0
Autorizatii Hoteluri buc	1,0	-	-	-	-	1,0	1,0	-	1,0
Autorizatii - Hoteluri mp utili	26500,0	-	-	-	-	480,0	427,0	-	308,0
Autorizatii - altele buc	5,0	-	1,0	1,0	2,0	-	1,0	-	1,0
Autorizatii - altele mp utili	894,0	-	947,0	35,0	1802,0	-	65,0	-	22,0
Autorizatii comert buc	-	-	1,0	2,0	-	-	-	-	-
Autorizatii comert mp utili	-	-	283,0	108,0	-	-	-	-	-

ALTE SERVICII

Alte servicii publice gasite in Oras si care nu sunt cuprinse in datele statistice sunt urmatoarele:

- Servicii financiar –bancare una cooperativa de credit
- Servicii ingrijire autoturisme o vulcanizare si nici un service
- Sevicii ingrijire igienica 4 frizerii

2.4. AGRICULTURA

Agricultura este un sector foarte slab reprezentat

2.5. TURISM

An referinta	2011	2012	2013	2014	2015	2016	2017	2018	2019	2020
Structuri de primire Total (nr)	10,0	10,0	14,0	11,00	15,0	16,0	18,0	15,0	14,0	13,0
Structuri de primire Hoteluri	3,0	4,0	4,0	2,00	3,0	3,0	3,0	2,0	2,0	1,0
Structuri de primire Vile turistice	-	-	1,0	1,00	1,0	1,0	1,0	2,0	2,0	3,0
Structuri de primire Pensiuni	7,0	6,0	9,0	8,00	11,0	12,0	14,0	11,0	10,0	9,0
cazare Total - locuri	348,0	408,0	462,0	330,0	445,0	463,0	489,0	401,0	389,0	313,0
cazare Hotel - locuri	230,0	300,0	294,0	170,0	236,0	224,0	224,0	154,0	154,0	54,0
cazare Vile - locuri			14,0	16,0	16,0	16,0	16,0	46,0	46,0	72,0

cazare Pens.-Locuri	118,0	108,0	154,0	144,0	193,0	223,0	249,0	201,0	189,0	187,0
cazare Caban-Locuri	-	-	-	-	-	-	-	-	-	-
Capacitatea de cazare, Total - locuri-zile	118116,0	14927 6,0	1656 54,0	13242 4,0	15512 0,0	1509 42,0	173717 ,0	14980 0,0	142565, 0	
Capacitatea de cazare Hoteluri - locuri-zile	77966,0	10972 4,0	1052 10,0	74334, 0	80694 ,0	6924 4,0	81760, 0	62410, 0	56110, 0	
Capacitatea de cazare vile - locuri-zile	-	-	5038,0	5840,0	5840, 0	5856,0	5840,0	16790, 0	16790, 0	
Capacitatea de cazare cabane - locuri-zile	-	-	-	-	-	-	-	-	1104,0	
Capacitatea de cazare Pensiuni - locuri-zile	40150, 0	39552 ,0	5540 6,0	52250, 0	68586 ,0	7584 2,0	86117,0	70600, 0	68561, 0	
Sosiri turiști Total- nr.persoane	10923, 00	14524 ,0	1279 0,0	8608,0	12241 ,0	1326 0,0	16922, 0	20717, 0	20722, 0	
Sosiri turiști-Hoteluri - nr.persoane	7850,0	11793 ,0	1013 1,0	5927,0	9451, 0	8064, 0	9617,0	11885, 0	12272, 0	
Sosiri turiști-Vile- nr.persoane			93,0	151,0	196,0	107,0	99,0	457,0	730,0	
Sosiri turiști Pensiuni -nr.persoane	3073,0	2731, 0	2566, 0	2530,0	2594, 0	5089, 0	7206,0	8375,0	30,0	
Sosiri turiști Cabane -nr.persoane	-	-	-	-	-	-	-	-	7690,0	
Înnoptări total -nr	21675, 0	27137 ,0	2708 3,0	18730, 0	27152 ,0	2665 4,0	35876, 0	42908, 0	45390, 0	
Înnoptări hoteluri-nr	15010, 0	22194 ,0	2106 4,0	12547, 0	18967 ,0	1565 7,0	20073, 0	23991, 0	25174, 0	
Înnoptări vile-nr			201,0	221,0	315,0	204,0	198,0	979,0	2466,0	
Înnoptări pensiuni-nr	6665,0	4943, 0	5818, 0	5962,0	7870, 0	1079 3,0	15605, 0	17938, 0	120,0	
Înnoptări cabane-nr	-	-	-	-	-	-	-	-	17630,0	

Se constata cresterea numarului de unitati de cazare cu o crestere mai mare in anul 2017 si apoi o relativa recesiune pana in prezent se conatata in ultimul an aparitia unui nou tip de cazare – cabana turistica

2.6. LOCUINTE SI UTILITATI PUBLICE

Domeniu : Echiparea teritoriului intravilan

An referinta	2011	2012	2013	2014	2015	2016	2017	2018	2019	2020
Suprafata intravilana ha	243,0	243,0	243,0	243,0 0	243,0 0	243,0	243,0	243,0	243,0	243,0
Suprafata spațiilor verzi- ha	6,0	6,0	6,0	6,0	6,0	5,0	6,0	6,0	6,0	6,0
Lungimea străzilor orășenești- Km	25,0	25,0	25,0	25,0	25,0	25,0	25,0	25,0	25,0	25,0
Lungimea străzilor orășenești modernizate -Km	14,0	14,0	14,0	14,0	14,0	14,0	14,0	14,0	14,0	14,0
Lungimea totală a rețelei de distribuție a apei potabile Km	20,9	20,9	20,9	20,9	20,9	24,5	24,5	24,5	24,5	24,5
Capacitatea instalațiilor de producere a apei potabile-mc/zi	2160,0	2160,0	2160,0	2160,0	2160,0	2160,0	2160,0	2160,0	2160,0	2160,0
Capacitatea instalațiilor de producere a apei potabile -mc	264,0	252,0	236,0	219,0 0	200,0 0	193,0	197,0	202,0	202,0	
Cantitatea de apă potabilă distribuită consumatorilor - mc	190,0	185,0	172,0	166,0 0	156,0 0	149,0	151,0	150,0	146,0	
Cantitatea de apă potabilă distribuită consumatorilor - Km	11,6	16,6	16,6	16,6	16,6	16,6	16,6	16,6	16,6	
Lungimea totală simplă a conductelor de canalizare -Km	22,7	23,0	23,3	23,5	23,8	23,8	23,8	23,8	24,2	
Lungimea totală a conductelor de distribuție a gazelor - mc	3883,0	3767,0	3535,0	3270,0	3314,0	3431,0	3753,0	3535,0	3662,0	
Gaze naturale distribuite, după destinație - mc	2630,0	2582,0	2430,0	2283,0	2355,0	2441,0	2752,0	2584,0	2688,0	
Gaze naturale distribuite, după destinație - numar	2491,0	2495,0	2515,0	2515,0	2515,0	2516,0	2516,0	2516,0	2516,0	

An referinta	2011	2012	2013	2014	2015	2016	2017	2018	2019	2020
Suprafata intravilana ha	243,0	243,0	243,0	243,0 0	243,0 0	243,0	243,0	243,0	243,0	243,0
Suprafata spatiilor verzi- ha	6,0	6,0	6,0	6,0	6,0	5,0	6,0	6,0	6,0	6,0
Lungimea strazilor orasenești- Km	25,0	25,0	25,0	25,0	25,0	25,0	25,0	25,0	25,0	25,0
Lungimea strazilor orasenești modernizate -Km	14,0	14,0	14,0	14,0	14,0	14,0	14,0	14,0	14,0	14,0
Lungimea totală a rețelei de distribuție a apei potabile Km	20,9	20,9	20,9	20,9	20,9	24,5	24,5	24,5	24,5	24,5
Capacitatea instalațiilor de producere a apei potabile-mc/zi	2160,0	2160,0	2160,0	2160,0	2160,0	2160,0	2160,0	2160,0	2160,0	2160,0
Capacitatea instalațiilor de producere a apei potabile -mc	264,0	252,0	236,0	219,0 0	200,0 0	193,0	197,0	202,0	202,0	
Cantitatea de apă potabilă distribuită consumatorilor - mc	190,0	185,0	172,0	166,0 0	156,0 0	149,0	151,0	150,0	146,0	
Cantitatea de apă potabilă distribuită consumatorilor - Km	11,6	16,6	16,6	16,6	16,6	16,6	16,6	16,6	16,6	
Lungimea totală simplă a conductelor de canalizare -Km	22,7	23,0	23,3	23,5	23,8	23,8	23,8	23,8	24,2	
Lungimea totală a conductelor de distribuție a gazelor - mc	3883,0	3767,0	3535,0	3270,0	3314,0	3431,0	3753,0	3535,0	3662,0	
Gaze naturale distribuite, după destinație - mc	2630,0	2582,0	2430,0	2283,0	2355,0	2441,0	2752,0	2584,0	2688,0	
Gaze naturale distribuite, după destinație - numar	2491,0	2495,0	2515,0	2515,0	2515,0	2516,0	2516,0	2516,0	2516,0	

Locuințe existente la sfârșitul anului, pe forme de proprietate - numar	140,0	137,0	154,0	152,0 0	152,0 0	152,00	149,00	143,00	138,00	
Locuințe existente la sfârșitul anului, pe forme de proprietate - numar	2351,0	2358,0	2361,0	2363,0	2363,0	2364,0	2367,0	2373,0	2378,0	
Locuințe existente la sfârșitul anului, pe forme de proprietate – mp/arie desfasurata	127346,0	127947,0	128642,0	128642,0	128642,0	128918,0	128918,0	128918,0	128918,0	
Suprafața locuibilă existentă la sfârșitul anului, pe forme de proprietate -mp/arie desfasurata	3806,0	3752,0	4396,0	4359,00	4359,00	4359,0	4220,0	4094,0	3987,0	
Suprafața locuibilă existentă la sfârșitul anului, pe forme de proprietate – mp/ arie desfasurata	123540,0	124195,0	124246,0	124283,00	124283,00	124559,0	124698,0	124824,0	124931,00	

2.7. AGENTI ECONOMICI

Domeniu : Forta de munca

An referinta	2011	2012	2013	2014	2015	2016	2017	2018	2019
Numar mediu de salariați	567,00	570,0	660,0	749,0	652,0	805,0	586,0	590,0	593,0
Numărul mediu al salariaților întreprinderilor active CAEN 8-extractive	12,00	6,00	8,00	5,00	1,00	10,00	0,00	0,00	5,00
Numărul mediu al salariaților întreprinderilor active CAEN 13-textile	1,00	5,00	8,00	5,00	12,00	73,00	0,00	0,00	0,00
Numărul mediu al salariaților întreprinderilor active CAEN 16-lemn	7,00	39,00	40,00	60,00	9,00	0,00	13,00	13,00	8,00
Numărul mediu al salariaților întreprinderilor active CAEN 17-hartie	39,00	0,00	0,00	0,00	66,00	6,00	73,00	70,00	68,00

Numărul mediu al salariaților întreprinderilor active CAEN 23-nemetalice	17,00	11,00	6,00	6,00	0,00	13,00	4,00	2,00	2,00
Numărul mediu al salariaților întreprinderilor active CAEN 31-fabricare mobila	0,00	0,00	0,00	0,00	0,00	0,00	0,00	2,00	2,00
Numărul mediu al salariaților întreprinderilor active CAEN 41-cladiri	24,00	17,00	20,00	19,00	6,00	1,00	9,00	9,00	12,00
Numărul mediu al salariaților întreprinderilor active CAEN 42	0,0	0,0	0,0	0,0	0,0	0,0	1,00	1,00	3,00
Numărul mediu al salariaților întreprinderilor active CAEN 43-constructii speciale	32,00	25,00	19,00	15,00	10,00	17,00	17,00	33,00	29,00
Numărul mediu al salariaților întreprinderilor active CAEN 45-comert si reparatii auto	2,00	1,00	2,00	2,00	15,00	1,00	0,00	1,00	1,00
Numărul mediu al salariaților întreprinderilor active CAEN 46-comert fata auto	6,00	6,00	4,00	4,00	1,00	8,00	10,00	15,00	12,00
Numărul mediu al salariaților întreprinderilor active CAEN 47-comert cu amanuntu	54,00	48,00	49,00	48,00	6,00	59,00	61,00	58,00	51,00
Numărul mediu al salariaților întreprinderilor active CAEN 49-transporturi	15,00	19,00	21,00	22,00	49,00	29,00	31,00	27,00	27,00
Numărul mediu al salariaților întreprinderilor active CAEN 55-cazare	11,00	21,00	25,00	16,00	27,00	9,00	7,00	9,00	16,00
Numărul mediu al salariaților întreprinderilor active CAEN 56-alimentatie	15,00	19,00	17,00	13,00	12,00	9,00	17,00	21,00	18,00
Numărul mediu al salariaților întreprinderilor active CAEN 62-IT	0,00	1,00	2,00	2,00	11,00	1,00	1,00	1,00	2,00
Numărul mediu al salariaților întreprinderilor active CAEN	1,00	0,00	2,00	2,00	1,00	2,00	1,00	0,00	0,00

66-financiar asigurare									
Numărul mediu al salariaților întreprinderilor active CAEN 68-imobiliare	11,00	6,00	1,00	1,00	2,00	0,00	0,00	2,00	2,00
Numărul mediu al salariaților întreprinderilor active CAEN 69-juridice contabilitate	2,00	2,00	2,00	2,00	2,00	2,00	2,00	3,00	4,00
Numărul mediu al salariaților întreprinderilor active CAEN 70-management consultanta	1,00	1,00	1,00	0,00	0,00	0,00	4,00	9,00	6,00
Numărul mediu al salariaților întreprinderilor active CAEN 73-publicitate	0,0	0,0	0,0	0,0	0,0	0,0	0,00	0,00	3,00
Numărul mediu al salariaților întreprinderilor active CAEN 77-inchiriere lising	8,00	11,00	0,00	0,00	0,00	0,00	12,00	11,00	11,00
Numărul mediu al salariaților întreprinderilor active CAEN 79-operatori turistici	2,00	0,00	9,00	10,00	7,00	0,00	0,00	0,00	0,00
Numărul mediu al salariaților întreprinderilor active CAEN 81-peisagistica	1,00	20,00	24,00	10,00	2,00	12,00	10,00	15,00	15,00
Numărul mediu al salariaților întreprinderilor active CAEN 82-secretariat si sport	0,0	0,0	0,0	0,0	0,0	0,0	0,00	0,00	14,00
Numărul mediu al salariaților întreprinderilor active CAEN 86-sanatate	0,0	0,0	0,0	0,0	0,0	0,0	0,00	0,00	3,00
Numărul mediu al salariaților întreprinderilor active CAEN 90-interpretare artistica	2,00	2,00	2,00	2,00	2,00	4,00	1,00	1,00	1,00
Numărul mediu al salariaților întreprinderilor active CAEN 93-sport loisir	0,00	1,00	2,00	2,00	2,00	2,00	10,00	6,00	8,00
Numărul mediu al salariaților întreprinderilor active CAEN 95-reparatii calculatoare	0,00	0,00	0,00	0,00	0,00	2,00	1,00	0,00	1,00
Numărul mediu al salariaților	1,00	2,00	1,00	2,00	2,00	5,00	0,00	0,00	

întreprinderilor active CAEN 96-altele									
Someri înregistrați la sfârșitul anului, pe sexe	89,00	107,00	68,00	91,00	54,00	40,00	30,00	24,00	21,00
Someri înregistrați la sfârșitul anului, pe sex masculin	49,00	57,00	40,00	45,00	33,00	13,00	19,00	14,00	9,00
Someri înregistrați la sfârșitul anului, pe sex feminin	40,00	50,00	28,00	46,00	21,00	27,00	11,00	10,00	12,00

Agenti economici activi conform CAEN

An referinta	2011	2012	2013	2014	2015	2016	2017	2018	2019
Nr întreprinderilor active CAEN-2	-	-	-	-	1,0	-	-	-	-
Nr întreprinderilor active CAEN-8	1,0	1,0	1,0	1,0	1,0	-	-	-	1,0
Nr. întreprinderilor active CAEN-13	1,0	-	-	-	-	-	-	-	-
Nr. întreprinderilor active-CAEN-16	1,0	1,0	1,0	2,0	3,0	3,0	3,0	3,0	2,0
Nr.întreprinderilor active-CAEN-17	1,0	1,0	1,0	1,0	1,0	1,0	1,0	1,0	1,0
Nr.întreprinderilor active-CAEN-20	-	1,0	1,0	1,0	1,0	1,0	1,0	1,0	1,0
Nr. întreprinderilor active-CAEN-23	1,0	1,0	1,0	1,0	1,0	1,0	1,0	1,0	1,0
Nr. întreprinderilor active-CAEN-31	-	-	-	-	-	-	-	1,0	1,0
Nr. întreprinderilor active-CAEN-41	5,0	5,0	4,0	4,0	5,0	5,0	8,0	4,0	5,0
Nr. întreprinderilor active-CAEN-42	-	-	-	-	-	1,0	1,0	1,0	2,0
Nr.întreprinderilor active -CAEN-43	6,0	6,0	4,0	3,0	3,0	3,0	3,0	5,0	6,0
Nr. întreprinderilor active -CAEN-45	2,0	2,0	2,0	2,0	1,0	1,0	1,0	2,0	2,0
Nr. întreprinderilor active -CAEN-46	4,0	4,0	3,0	3,0	4,0	6,0	7,0	6,0	4,0
Nr. întreprinderilor active -CAEN-47	17,0	16,0	20,0	19,0	18,0	21,0	21,0	19,0	19,0
Nr. întreprinderilor active -CAEN-49	7,0	8,0	10,0	14,0	14,0	14,0	18,0	16,0	14,0
Nr. întreprinderilor active -CAEN-55	6,0	6,0	8,0	8,0	9,0	10,0	7,0	9,0	11,0
Nr. întreprinderilor active -CAEN-56	7,0	9,0	9,0	9,0	8,0	3,0	6,0	7,0	7,0
Nr. întreprinderilor active -CAEN-62	-	1,0	1,0	1,0	1,0	1,0	1,0	1,0	2,0
Nr. întreprinderilor active -CAEN-66	1,0	1,0	1,0	1,0	1,0	1,0	1,0	1,0	1,0
Nr. întreprinderilor active -CAEN-68	3,0	3,0	1,0	1,0	-	2,0	2,0	3,0	2,0
Nr. întreprinderilor active -CAEN-69	1,0	1,0	1,0	1,0	1,0	1,0	1,0	1,0	1,0

Nr. întreprinderilor active -CAEN-70	1,0	1,0	2,0	2,0	3,0	3,0	3,0	2,0	3,0
Nr. întreprinderilor active -CAEN-71	-	-	1,0	1,0	1,0	1,0	1,0	1,0	-
Nr. întreprinderilor active -CAEN-73	-	-	-	-	-	-	-	-	1,0
Nr. întreprinderilor active -CAEN-74	-	-	-	-	-	1,0	1,0	1,0	1,0
Nr. întreprinderilor active -CAEN-77	4,0	5,0	5,0	4,0	4,0	6,0	7,0	7,0	8,00
Nr. întreprinderilor active -CAEN-78	-	-	-	-	-	1,0	-	-	-
Nr. întreprinderilor active -CAEN-79	1,0	1,0	-	-	-	-	-	-	-
Nr. întreprinderilor active -CAEN-81	1,0	2,0	2,0	2,0	2,0	3,0	2,0	2,0	2,0
Nr. întreprinderilor active -CAEN-82	-	-	-	-	-	-	1,0	1,0	3,0
Nr. întreprinderilor active -CAEN-86	-	-	-	-	-	-	-	-	1,0
Nr. întreprinderilor active -CAEN-90	1,0	1,0	1,0	1,0	1,0	2,0	1,0	1,0	2,0
Nr. întreprinderilor active -CAEN-93	2,0	2,0	3,0	3,0	3,0	6,0	6,0	4,0	4,0
Nr. întreprinderilor active -CAEN-95	1,0	1,0	1,0	2,0	2,0	2,0	1,0	1,0	2,0
Nr. întreprinderilor active CAEN-96	1,0	1,0	1,0	2,0	2,0	-	-	-	-

Nr.crt.	Denumire agentului economic	judet	Oras
1	SC Paradis V SRL	Prahova	Azuga
2	SC Tehnic service SRL	Prahova	Azuga
3	SC AMA Petre SNC	Prahova	Azuga
4	SC Caprioara MV SRL	Prahova	Azuga
5	SC Silver Reed SRL	Prahova	Azuga
6	SC Raco Impex SRL	Prahova	Azuga
7	SC Archimpex Profile SRL	Prahova	Azuga
8	SC Azimut Com Prod SRL	Prahova	Azuga
9	SC Alili SRL	Prahova	Azuga
10	SC Mirealtis SRL	Prahova	Azuga
11	SC Adia ND Sar SRL	Prahova	Azuga
12	SC Izobrid Grup SRL	Prahova	Azuga
13	SC Gelimag Construct SRL	Prahova	Azuga
14	SC Debreczy Alex SRL	Prahova	Azuga
15	SC Mitrupa Service SRL	Prahova	Azuga

16	SC Prospector Activ SRL	Prahova	Azuga
17	SC Aninotrans Cons SRL	Prahova	Azuga
18	SC Ripema Tour SRL	Prahova	Azuga
19	Srvicii Urbane Statiunea Azuga SRL	Prahova	Azuga
20	SC Rivasmetal SRL	Prahova	Azuga
21	SC Bogdana Inter Logistic SRL	Prahova	Azuga
22	SC Thompson Management SRL	Prahova	Azuga
23	SC Wide Front Paks SRL	Prahova	Azuga
24	SC Olimp Artizanat SRL	Prahova	Azuga
25	SC Zicu Art Construct SRL	Prahova	Azuga
26	SC Sumer Ski Parc SRL	Prahova	Azuga
27	SC Duzilor MarKet SRL	Prahova	Azuga
28	SC Paraschiv Family Consulting SRL	Prahova	Azuga
29	SC Self Invest Farma SRL	Prahova	Azuga
30	SC Obi Snow Board SRL	Prahova	Azuga
31	SC Sorica Ski Iglu SRL	Prahova	Azuga
32	SC Casa Neva Prest SRL	Prahova	Azuga
33	SC Kusthal Azuga SRL	Prahova	Azuga
34	SC Genco Turism Serv SRL	Prahova	Azuga
35	SC Azughia Woodw Orcking SRL-D	Prahova	Azuga
36	SC Blazer Electric SRL	Prahova	Azuga
37	SC Sarvasdana SRL	Prahova	Azuga
38	SC Tudesign Mod SRL	Prahova	Azuga
39	SC Sofirotex SRL	Prahova	Azuga
40	SC Obi Schi Societate Agreement C SRL	Prahova	Azuga
41	SC Obi Arena Montana Societate SRL	Prahova	Azuga
42	SC Flory Benga SRL	Prahova	Azuga

2.8. CULTURA

Domeniu : Cultura si arta

An referinta	2011	2012	2013	2014	2015	2016	2017	2018	2019	2020
biblioteci	2,0	2,0	2,0	2,0	2,0	2,0	2,0	2,0	2,0	2,0
Biblioteci publice	1,0	1,0	1,0	1,0	1,0	1,0	1,0	1,0	1,0	1,0
Volume	25902,0	26361,0	26361,0	26377,0	26376,0	24676,0	24680,0	24751,0	24427,0	24427,0
Volume imprumutate	21320,0	19043,0	24043,0	19610,0	17390,0	14966,0	14262,0	13553,0	11800,0	11800,0
Cititori activi	999,0	957,0	1068,0	940,0	807,0	819,0	851,0	871,0	1067,0	1067,0
Personal angajat	1,0	1,00	1,00	1,0	1,0	2,0	2,0	2,0	2,0	2,0

C CONCLUZII

1. POPULATIA

Populatia totala a comunei era de 4692 persoane din care:

- Elevi-studenti 453 9,65%
- Activi 3114 66,37%
- Pensionari 755 11,62%

Au raspuns chestionarelor din ancheta sociala 2,52% din populatie.

Din analiza datelor statistice rezulta o populatie imbatranita si cu putine locuri de munca fata de activi existenti in oras. Desi cadrul natural este exceptional abia reuseste sa incetineasca putin declinul populatiei si a locurilor de munca atragand tot populatie imbatranita pentru locuire sezoniera sau definitiva. Pentru aceasta populatie batrana un avantaj il constituie existenta unui spital.

Rata de mutari activi in comuna este de circa 10% in timp de 10 ani, acestia fiind in principal persoane cu studii superioare, rezultand ca acest oras prezinta atractivitate prin :

- Existenta locurilor de munca in comuna pentru persoane cu pregatire superioara si medie;
- Cadru natural frumos si curat
- Amplasarea intr-o zona turistica importanta a tarii

Pastrarea activilor in proportie de peste mare in oras ar duce la probleme de tip functional in urmatoarea ierarhie:

- Dezvoltarea serviciilor de tip invatamant deoarece activii au deja copii sau urmeaza sa se nasca
- Dezvoltarea serviciilor de tip sanatate pentru varsnici

- Dezvoltarea serviciilor de tip ingrijire personala si ingrijire auto deoarece activii au aceste nevoi personale
- Dezvoltarea serviciilor de tip turism/agrement deoarece zona permite turismul pentru persoane din sudul tarii de tip activii si copii lor ce au nevoie de petrecere a timpului liber
- Infiintarea unor servicii pentru persoane in varsta intr-un orizont de 5-10 ani pentru persoanele ce vor iesi din perioada activa.
- Dezvoltarea unor activitati sociale pe baza de voluntariat coordonate de primarie si scoala.

Conform graficului prezentat prognoza populatiei in urmatoorii 10 ani in varianta medie este de scadere cu circa 10% locuitori

2.1. Sanatate

Se constata ca numarul de medici in unitatile private si de publice este relativ constant cu o usoara crestere in timp, iar personalul auxiliar a crescut constant atat in unitatile publice cat si in cele private. A fost schimbata forma de proprietate al cabinetelor inainte de anul 2011 de unde sunt prelucrate seria de date statistice.

2.2. Invatamant

Se observa ca din anul 2011 pana in anul 2020 s-a produs o scadere a populatiei scolare cu circa 20%, personalul didactic ramanand constant. Baza materiala a scolii a ramas constanta

2.3. Constructii

Se constata ca activitatea de constructii este relativ constanta remarcandu-se schimbarea tipului de edificiu dar ramanand in zona rezidential-turistica.

2.4 Agricultura

In ceea ce priveste productiile agricole nu se poate face o comparatie deoarece nu exista decat recensamantul agricol din anul 2010. Se constata totusi o scadere a sectorului zootehnic.

2.5 Turism

Din anul 2011 pana in anul 2020, numarul de unitati de cazare au crescut de la 10 la 14, iar locuri de cazare a crescut de la 348 la 389 deci cresterea este de 11,8%

2.6 Locuinte

- Numarul de locuinte publice a ramas relativ constant respectiv 140 de unitati.
- Numarul de locuinte private a crescut din anul 2011 pana in anul 2019 cu circa 1,15%
- Lungimea retelei de alimentare cu apa nu a crescut din anul 2011 pana in anul 2019 ajungand sa se micsoreze deoarece portiuni de retea au fost dezafectate
- Lungimea retelei de canalizare din anul 2011 pana in anul 2019, nua crescut ajungand sa se micsoreze deoarece portiuni de retea au fost dezafectate
- Se constata ca, cantitatea de apa potabila per locuitor este mult peste norma de apa necesara locuitorilor cu circa 1/4 in plus deoarece au fost dezafectati marii consumatori.
- Locuintele sezoniere constituie circa 11% din totalul locuintelor existente in oras, iar cele

neocupate in oras este de 5% din totalul locuintelor.

2.7 Agenti economici

Agentii economici din oras asigura un numar de 593 locuri de munca, Totalul locurilor de munca asigurate de serviciile publice din comuna este de 129.

Totalul activilor din comuna este de 3114. Diferenta dintre locurile de munca asigurate in oras fata de numarul activilor este de 2521, acestia fiind angajati in UAT-urile vecine.

In Oras se constata o rata a somajului mai mica de 0,45%.

2.8 Cultura si arta

Din datele statistice inregistrate se poate deduce o variatie intre activitorilor activi acestia putand fi asimilati cu populatia scolara a orasului.

Sef proiect:
Arh. Paidiu Marcela Antognota

Elaboratori:

Stud. Urb. Paidiu Petre Sebastian
Balan Alexandru Cristian
Samsonescu Paul
Savu Patricia Maria

